




RENDICIÓN / 20
DE CUENTAS / 20



PEDERNALES

CONCORDIA

SANTO DOMINGO
QUITO

CHONE

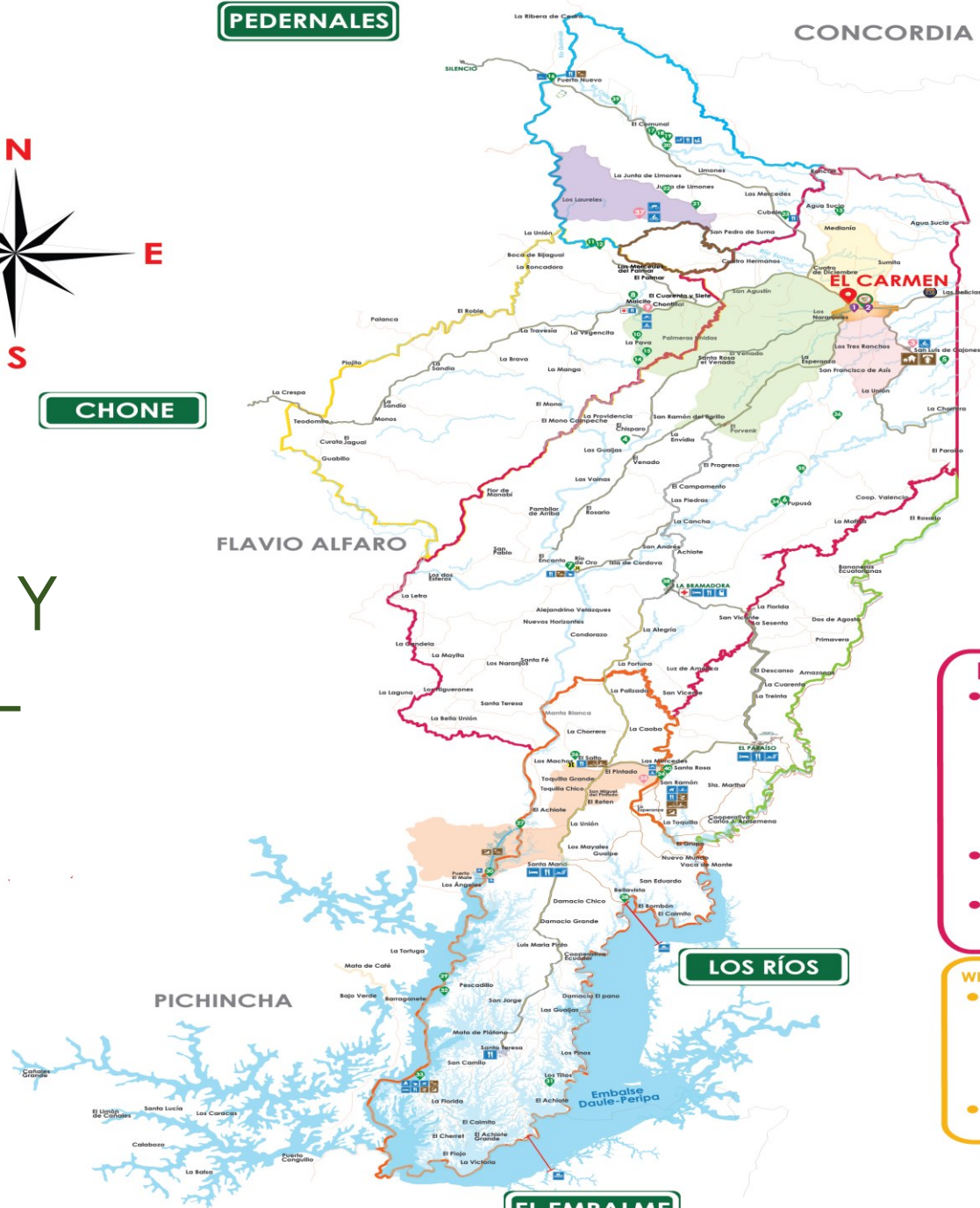
FLAVIO ALFARO

LOS RÍOS

PICHINCHA

EL EMPALME

MAPA GEOGRÁFICO Y TURÍSTICO DEL CANTÓN



- TURISMO**
- Cascadas
 - Balnearios
 - Pesca deportiva
 - Ciclismo
 - Puertos
 - Paseo en Canoas
 - Avistamiento de aves
 - Piscina
 - Gastronomía
 - Embalse
 - Tolas
 - Monumento
- SERVICIOS**
- Gasolinera
 - Mecánica
 - Vulcanizadora
 - Restaurante
 - Alojamiento
- PRODUCCIÓN**
- Plátano barraganete
 - Ganadería
 - Agricultura
 - Palma
 - Cacao

- Cabecera Cantonal
 - Parroquias
 - Comunidades
 - Eje Vial
- SIGNOS CONVENCIONALES**
- Vías
 - Vías de Segundo Orden
 - Ciclovías
 - Vías de Comunidades
 - Ríos
 - Límites Provinciales
 - Límites Cantonales
 - Puente
- EMERGENCIAS**
- Centro Médico
 - Cuerpo de Bomberos
 - UPC

- EL CARMEN**
- Atractivos Naturales**
 - 4 Cascada Las Chicharras
 - 5 Unión de Colonape
 - 6 Pupusá
 - 7 Río de Oro
 - 14 Cascada La Infernito
 - 35 Cascada La Graciana
 - 36 Cascada El Arcoíris
 - 38 La Bramadora
 - 39 Balneario Las Minas
 - Atractivos Culturales**
 - 1 Monumento a los caídos
 - 2 Monumento a la madre
 - Ruta Ciclovías**
 - 3 Ruta San Luis de Cajón
 - 25 Ruta Cajones / 3 Ranchos

- EL PARAISO LA 14**
- Atractivos Naturales**
 - 24 Cascada San Ramón del Armadillo
 - Rutas Ciclovías
 - 25 Ruta la Manga del Cura

- SAN PEDRO DE SUMA**
- Atractivos Naturales**
 - 15 Balneario Don César
 - 16 Puerto Nuevo
 - 17 Balneario Las Vegas
 - 18 Balneario Los Chisparos
 - 19 Balneario la Playita
 - 20 Balneario Los Chiros
 - 21 Cascada La Balda
 - 22 Cascada El Encanto
 - 23 Cohele
 - Ruta Ciclovías
 - 27 Ruta Las Mandarinas

- WILFRIDO LOOR MOREIRA**
- Atractivos Naturales**
 - 8 Matcilo
 - 10 Cascada San Luis
 - 11 Balneario Las Flores
 - 12 Balneario Playones
 - 14 Balneario del Zorro
 - 15 Cascada Los Portales
 - Ruta Ciclovías**
 - 9 Ruta del Plátano

- SANTA MARÍA**
- Atractivos Naturales**
 - 26 Cascada El Pintado
 - 27 Puerto Pasaje
 - 28 Puerto Gualipe
 - 29 Puerto El Humo
 - 30 Puerto El Mate
 - 31 Puerto El Mono
 - 32 Puerto Pescadillo
 - 33 Balneario La Florida
 - 40 Salto El Refugio

Un verdadero gobernante está para resolver los problemas de sus ciudadanos, mas no para evadir los mismos.

El 2020 ha sido un año complejo para todos. Como cantón hemos tenido que sobrellevar una de las pruebas más difíciles para la humanidad. A pesar de la emergencia sanitaria en el país, no ha sido fácil continuar con la atención de las necesidades de los carmenses pero lo hemos logrado gracias a su apoyo y al equipo de la administración del cambio que día a día trabaja comprometido por amor a su amor.

Dentro de nuestro plan de trabajo planteamos objetivos enfocados a tener una ciudad ordenada con una nueva arquitectura urbanística moderna, que logre dinamizar la economía del cantón, alcanzar el crecimiento económico y el anhelado desarrollo humano de los ciudadanos carmenses .

Objetivos del Plan de Gobierno:



Plan de mantenimiento de la viabilidad urbana y rural



Plan enfocado a la mejora en el proceso de rentas, establecer la creación de nuevas ordenanzas



Proyectar la construcción del centro cultural Puerta de Oro y parques temáticos



Plan de mejora de cobertura de agua potable, alcantarillado, depuración de aguas residuales



Construcción de un terminal terrestre y zona de estacionamientos urbanos



Implementar la actualización de sistemas y procesos de consulta y actualización inmediata de catastros



Plan para la planta de captación y procesamiento de desechos sólidos



Proyectar la construcción del Hospital General



Creación de la Unidad Organizativa de Cooperación Internacional



Plan enfocado a distribución y comercialización de alimentos y comerciantes informales



Proyectar la construcción de unidades educativas futuristas y gestionar el fomento deportivo



Implementar sistemas para el proceso de regulación, autorización y control de la explotación de materiales áridos y pétreos



Construcción en proceso de un centro de distribución y comercialización de alimentos y comerciantes informales



Desarrollar la delimitación, regulación y control del uso de las riberas y lechos de ríos, lagos y lagunas

RESULTADOS
LOGRADOS DE ENERO A
DICIEMBRE DEL 2020

EJES DE ENFOQUE INSTITUCIONAL



EJE SOCIAL



ESCUELAS DE BELLAS ARTES

3,808 Estudiantes



AYUDAS TÉCNICAS Y HUMANITARIAS

43 Sillas de ruedas

62,439 productos de primera necesidad.

3000 Productos de bioseguridad.



EJE SOCIAL



SISTEMA CANTONAL DE PROTECCIÓN INTEGRAL DE DERECHOS

2.037 Atenciones



GADMEC-AMNE

2.565 Asistencia técnica
a personas vulnerables.



PROYECTOS GAD – MIES

831 Usuarios atendidos
mensualmente, en
espacios activos,
atención domiciliaria, y
con discapacidad.

252 Niños en 7 centros
CDI





ENDEUDAMIENTO A DICIEMBRE DEL 2020

Descripción del endeudamiento con el Banco de Desarrollo, donde se observa un mayor endeudamiento de la administración pasada, las mismas que comprometen recursos del GAD Municipal hasta diciembre del 2025.

Monto total de la deuda a diciembre del 2020: \$11.202.445,74 (Más de \$7.000.000,00 corresponden a administraciones anteriores).

Monto de pago de deudas de administraciones anteriores pagadas en el año 2020: \$2.158.716,26 (\$850.965,62 corresponden por pagos a proveedores de administraciones pasadas).



En lo que corresponde al ejercicio fiscal del 1 de enero al 31 de diciembre del 2020 se presupuestaron ingresos por \$ 29'899.500,81 ; de lo cual ingresó de manera real \$16'741.468,35.

DEUDA PENDIENTE DEL GOBIERNO
\$4.383.478,30
\$1.487.291,33
\$5.809.281,57

REDUCCIÓN DE GASTO DE COMBUSTIBLE

RENDICIÓN 20
DE CUENTAS 20

PERÍODO	CONSUMO		% DE REDUCCIÓN
	2018	2019	
Junio a diciembre	140.228,62 galones	94.043,04 galones	46.183,50 galones



AÑO	GALONES CONSUMIDOS	% DE REDUCCIÓN
2018	240.391,92	LÍNEA BASE
2019	161.216,64	33%
2020	137.404,68	43%

En lo que respecta al período junio a diciembre del 2019, y tomando como referencia el mismo período del año 2018 de la anterior administración, nuestra administración tuvo una reducción de 46.183,04 galones de combustible, lo que significa un ahorro para el Gad municipal.

En el año 2020, continuando con la optimización de recursos tuvimos una reducción del consumo de galones de combustible en aproximadamente 43% en relación al año 2018.

EJE ECONÓMICO



APOYO AL SECTOR PRODUCTIVO

Se realizó el primer levantamiento de información del diagnóstico socio productivo cantón que fue socializada con el sector productivo.



ASISTENCIA TÉCNICA Y CAPACITACIÓN EN BUENAS PRÁCTICAS AGROPECUARIAS

1.302 Productores
capacitados

CAPACITACIÓN EN TEMAS DE REACTIVACIÓN ECONÓMICA Y ELEMENTOS DE ARTICULACIÓN

260 Emprendedores
capacitados.



ACERCAMIENTO INTERINSTITUCIONAL PARA EL SECTOR PRODUCTIVO

- Gobierno Provincial de Manabí - GPM
- Federación Nacional de Productores de Plátano del Ecuador -FENAPROPE

01

- Instituto Nacional de Investigaciones Agropecuarias - INIAP Sto. Dgo.
- Ministerio de Agricultura y Ganadería - MAG

02

- AGROCALIDAD
- Subsecretaría de Musáceas

03

- Subsecretaría de Irrigación Parcelaria.
- Corredor solidario del cacao de la Manga del Cura.

04

- Unión de Organizaciones Campesinas Cacaoteras – UNOCACE
- ONG-Comité Europeo para la Formación y la Agricultura- CEFA
- INCREMAR

05

- Escuela Internacional China Si Miao Wei Hua
- Universidad de las Fuerzas Armadas ESPE
- Fundación Esquel

06

EJE DE SALUD



**CENTRO DE CUIDADO Y
REHABILITACIÓN DEL
ADULTO MAYOR Y
CAMPAÑA DE
DESPARASITACIÓN**



4299 personas
atendidas en: medicina
general, fisioterapia,
nutrición y área técnica
adultos mayores



**ATENCIONES MÉDICAS Y
PRUEBAS DE COVID**

15.815 Pruebas
realizadas



EJE DE SALUD



**CUERPO DE BOMBEROS
DE EL CARMEN, PARAÍSO
LA 14, SANTA MARÍA Y
LA BRAMADORA**

3809 Emergencias
atendidas.



EJE DE OBRA PUBLICA



MERCADO MUNICIPAL

\$3,829,766.55 Inversión

46.67% Avance en la construcción



TERMINAL TERRESTRE PROVISIONAL

\$388,450.53 Inversión

Obra Entregada

PARQUE EN LA COMUNIDAD EL PORVENIR

\$ 62, 952.02 Inversión

Obra entregada



EJE DE OBRA PUBLICA



CONSTRUCCIÓN DEL CUERPO DE BOMBEROS DE SANTA MARÍA

\$319,600.04 Inversión


75% Avance



MUSEO EN MEMORIA A LOS CAÍDOS DEL 4 DICIEMBRE DEL 1996.

\$71,428.57 Inversión

Obra Entregada



ACERAS Y BORDILLOS EN LA CALLE LATACUNGA PARROQUIA ECLESIAÍSTICA SAN DANIEL COMBONI

\$304,967.53 Inversión

Obra entregada




EJE DE OBRA PUBLICA



CONSTRUCCIÓN DE CUBIERTAS METÁLICA EN: RIO DE ORO, LA ESPERANZA, PARROQUIA LA 14 – LA 60, LA FLORIDA, SAGRADO CORAZON DE JESUS Y BARRIO PARAISO.

\$215,995.67 Inversión
Obra entregada

De este contrato se entregó la cubierta de Río de Oro. Y las restantes se ejecutan en el 2021.



IMPLENTACIÓN DEL CENTRO DE REVISIÓN TÉCNICA VEHICULAR – CRTV.

\$418,000.00 Inversión
Inicio de obra 1%



EJE DE OBRA PUBLICA



ESTUDIO DE DISEÑO ARQUITECTÓNICO Y DE INGENIERÍA PARA LA CONSTRUCCIÓN DEL NUEVO EDIFICIO MUNICIPAL

Entregado

\$113,850,00 Inversión



REGENERACIÓN URBANA AV. CHONE

\$399.079 Inversión
Obra entregada



EJE DE OBRA PUBLICA



VIALIDAD URBANA

200.300

**Metros de vía
intervenidos**



VIALIDAD RURAL

180.000

**Metros de vía
intervenidos**

ACCIONES CONTRA EL COVID-19

RENDICIÓN 20
DE CUENTAS 20

EJE DE MANEJO DE CRISIS



- ADQUISICIÓN DE AMBULANCIA
- ADQUISICIÓN DE CLÍNICA MÓVIL
- COMPRA TURBO ATOMIZADOR



- ENVÍO DE CAJAS DE PLÁTANO A 14 CANTONES DEL PAÍS
- FUMIGACIÓN DE LOS 130 BARRIOS DEL CANTÓN Y LAS 5 PARROQUIAS CON SUS COMUNIDADES
- ADQUISICIÓN DE UNIFORMES CON PROTECCIÓN AL PERSONAL DE RECOLECCIÓN DE DESECHOS DE LA DIRECCIÓN DE GESTIÓN AMBIENTAL



- COMPRA PRUEBAS RÁPIDAS COVID-19
- UBICACIÓN DE 6 TANQUES LAVAMANOS
- ADQUISICIÓN DE 6 TÚNELES DE DESINFECCIÓN



ACCIONES CONTRA EL COVID-19

EJE DE MANEJO DE CRISIS



- ENTREGA DE EQUIPOS MÉDICOS PARA EL MSP
- CIERRE DE VÍAS
- PUNTOS DE FUMIGACIÓN AL INGRESO Y SALIDA DEL CANTÓN



- OPERATIVO DE BIOSEGURIDAD POR PARTE DE LA DIRECCIÓN DE SEGURIDAD CIUDADANA
- CAMPAÑA EN RADIO Y PERIFONEO EN LOS BARRIOS Y PARROQUIAS SOBRE LAS MEDIDAS DE SEGURIDAD Y PREVENCIÓN EN CONTRA DEL COVID-19

- IMPLEMENTACIÓN CLASES VIRTUALES DE LOS CURSOS VACACIONALES DE DANZA PINTURA, TEATRO, MÚSICA Y GASTRONOMÍA QUE IMPARTE LA ESCUELA DE BELLAS ARTES.
- TAREAS DE LIMPIEZA Y DESINFECCIÓN EN LAS CALLES DE BARRIOS DEL CANTÓN Y PARROQUIAS
- UBICACIÓN DE RODALUBIOS



EJE AMBIENTAL



INCREMENTO DE RUTAS DE RECOLECCIÓN

7 RUTAS INCREMENTADAS

1. Paso lateral y todas las entradas
2. Recorrido lineal desde el km 42- km29.
3. Av. 3 de julio desde el parque La Madre hasta el semáforo
4. Vía Venado hasta el paso L
5. Av. La esperanza hasta el paso L
6. Calles de la Lot. Restrepo
7. Vía pedernales 41,5 km de recolección de basura



ELABORACIÓN DE MICROORGANISMOS EFICIENTES

25.000 LITROS

UTILIZADOS PARA EL
CÁRCAMO DE LIXIVIADOS
Y LAGUNA DE OXIDACIÓN

EJE AMBIENTAL



FIRMA DEL CONVENIO CON SEGINUS

2.911 Neumáticos
reciclados



CONSTRUCCIÓN DEL VIVERO MUNICIPAL

15.400 Plantas forestales
y ornamentales
entregadas a
Asociaciones
Agropecuarias y
ciudadanía en general



ELABORACIÓN DE ABONO - BOKASHI

1.000 Sacos de 20kg

EJE AMBIENTAL



REDUCCIÓN DE MALOS OLORES EN EL PARQUE AMBIENTAL

70% reducido



MANEJO DE AGUAS RESIDUALES

80%

Reducción de gases metano

REFORESTACIÓN EN EL PARQUE AMBIENTAL

Con especies forestales, pachaco, guayacán y caña bambú



EJE SANEAMIENTO



LIMPIEZAS Y
MANTENIMIENTO DE 13
POZOS SUMERGIBLES

17.245
Familias
Beneficiadas

LIMPIEZAS DE REDES

2.650m

Redes
intervenidas

EJE DE SANEAMIENTO



PRODUCCIÓN DE CLORO

10.800

Litros
producidos

LIMPIEZAS DE POZOS
SÉPTICOS

220 POZOS

800

Familias
beneficiadas

WINCHA AUTOCARGABLE

\$14.000

Inversión

DE JULIO A DICIEMBRE

EJE JURÍDICO



LEGALIZACIÓN DE TIERRAS

40 predios legalizados

Beneficiados: Plan de Vivienda
Valenzuela y Ex Cooperativa
Unión Popular



ORDENANZAS APROBADAS

10 Ordenanzas aprobadas

ORDENANZAS APROBADAS

Ordenanza que establece medidas obligatorias para la contención y brote del coronavirus (COVID-19) en el cantón El Carmen

01

Primera reforma a la ordenanza para regular, autorizar y controlar la explotación de materiales áridos y pétreos que se encuentren en los lechos de los ríos, lagos y canteras existentes de la jurisdicción del cantón El Carmen

03

Ordenanza que dispone las normas administrativas de carácter obligatorias-urgente para el cambio de medidas de aislamiento (semaforización) en el cantón El Carmen, a fin de prevenir y mitigar la propagación del coronavirus (COVID-19).

02

Primera reforma a la ordenanza que regula el funcionamiento y determinación de costos de arrendamiento de locales del centro comercial popular del GAD municipal de El Carmen

04

ORDENANZAS APROBADAS

Ordenanza que regula la tarifa por el servicio succionador en el cantón El Carmen

05

08

Ordenanza que regula la formación de los catastros prediales urbanos, la determinación administración y recaudación del impuesto a los predios urbanos para el bien 2020-2021

Ordenanza a la creación, organización, implementación y funcionamiento del sistema cantonal de igualdad

06

09

Ordenanza que reglamenta la determinación, recaudación, administración y control del impuesto a las utilidades

Ordenanza de creación de la unidad de fauna urbana, control y protección animal en el cantón El Carmen

07

10

Primera reforma a la ordenanza que reglamenta, la determinación y recaudación del impuesto del 1.5 por mil sobre los activos totales en el cantón El Carmen

EJE DE SEGURIDAD CIUDADANA



OPERATIVOS DE CONTROL DE COMERCIOS FOMALES E INFORMALES

60 Operativos



GUARDIANÍA DIURNA Y NOCTURNA

16 Puntos



EJE DE SEGURIDAD CIUDADANA



IMPLEMENTOS PARA AGENTES MUNICIPALES

77 Juegos /toletes, gas pimienta, porta gas, porta tolete y cinto



APLICACIÓN A LA ORDENANZA QUE REGULA LOS 60 CENTÍMETROS

148 Comerciantes regulados

**EJE DE
GESTIÓN
INTERINSTITU
CIONAL**



AUTORIDAD – INSTITUCIÓN		TEMA A TRATAR
Gerente zonal del BDE y Gerente General del BDE		<ul style="list-style-type: none"> COVID 19, Adquisición de insumos y equipos médicos para contener el avance del CORONAVIRUS “C19”. Plan maestro de agua potable y alcantarillado, Construcción del Mercado Municipal, propuesta de la construcción de nuevo cementerio municipal, asistencia técnica y fortalecimiento institucional, recalcado de cupo de endeudamiento por mejoras en la recaudación, propuesta de la regeneración de La Laguna de El Carmen.
Prefecto de Manabí		<ul style="list-style-type: none"> Convenio de bacheo de la red vial rural.
Ministro del Agua		<ul style="list-style-type: none"> Propuesta de incorporación a la canasta 2 del plan maestro de agua potable lo que significaría 50% de recursos no reembolsables.
Gerente de la Empresa Pública del Agua		<ul style="list-style-type: none"> Convenio plan de mejoras de agua potable.

EJE DE GESTION INTERINSTITU CIONAL



AUTORIDAD – INSTITUCIÓN		TEMA A TRATAR
ANT		<ul style="list-style-type: none"> Centro de revisión técnica vehicular, ampliación de plazo.
Rector ESPE de Quito		<ul style="list-style-type: none"> Convenio fortalecimiento interinstitucional
Universidad Técnica Particular de Loja		<ul style="list-style-type: none"> Convenio de descuento para estudios de los funcionarios y obreros del GAD Municipal, capacitación en atención al usuario.
Presidente de la República		<ul style="list-style-type: none"> Gestión de propuesta del plan maestro del alcantarillado y agua potable.
Gobernador de Manabí		<ul style="list-style-type: none"> Gestiones de seguridad, contención COVID 19 y articulación institucional.
Secretaría de la Gestión de Riesgos		<ul style="list-style-type: none"> Emergencias invernales y contención COVID 19



**EJE DE
GESTION
INTERINSTITU
CIONAL**



AUTORIDAD – INSTITUCIÓN		TEMA A TRATAR
CNEL Santo Domingo		<ul style="list-style-type: none"> Mejoramiento de Red de Alumbrado Público para el cantón El Carmen, iluminación de las avenidas regeneradas.
Coordinador Zonal de Salud		<ul style="list-style-type: none"> Contención COVID 19 y Gestión para la culminación de la infraestructura del Hospital El Carmen.
Coordinador Zonal del MAG		<ul style="list-style-type: none"> Articulación de asistencia técnica para los agricultores de la zona y proceso de legalización de tierras.
Viceministro de Medio Ambiente Subsecretaría de Patrimonio Natural Subsecretaría de Recursos Hídricos Coordinador Zonal del MAE		<ul style="list-style-type: none"> Regularización de bosques protegidos. Propuesta de re delimitación del Bosque protector zona de influencia embalse Daule Peripa.

**EJE DE
GESTION
INTERINSTITU
CIONAL**



AUTORIDAD – INSTITUCIÓN		TEMA A TRATAR
<p>Viceministro de infraestructura MTOPI - Comité de la Reconstrucción Gerencia de la Reconstrucción Asistencia Técnica 2- Banco Europeo de Inversiones.</p>		<ul style="list-style-type: none"> Propuesta de remodelación de la nueva sede municipal por afectación del terremoto 16^a. / Recursos no reembolsables.
<p>Extensión ESPE Santo Domingo</p>		<ul style="list-style-type: none"> Visita a los laboratorios y charlas académicas para el mejoramiento de la producción agrícola.
<p>Asociación de Municipalidades del Ecuador – AME</p>		<ul style="list-style-type: none"> Asistencia técnica Fortalecimiento institucional Apoyo en la optimización de la infraestructura del Centro de Revisión técnica Vehicular Asistencia a la construcción del plan de desarrollo turístico cantonal y Plan de Desarrollo de Ordenamiento Territorial. Plan Turístico Cantonal.

EJE DE GESTIÓN INTERINSTITUCIONAL



AUTORIDAD – INSTITUCIÓN		TEMA A TRATAR
INAMHI		<ul style="list-style-type: none"> Convenio Macro para análisis de la calidad del agua
Subsecretario de Transporte		<ul style="list-style-type: none"> Mejoramiento de la Red vial estatal – Paso Lateral



EJE DE PLANIFICACIÓN URBANA Y RURAL



N°	PERIODO	# DE PREDIOS	VALOR EMITIDO POR IMPUESTO PREDIAL	INCREMENTO %	AVALUO TOTAL	INCREMENTO %
1	2020	17310	\$ 845.359,42	6,02	\$ 1.586.305.887,28	7,32
2	2021	19196	\$ 899.518,84		\$ 1.711.666.934,93	

Al año 2020 el avalúo catastral total es de **\$1.586.305.887,28** que corresponden a **17.310 predios**.

La Dirección de planificación a atendido a **7324** usuarios en varios trámites informe de fraccionamiento, informe de partición, certificación de uso de suelo, certificación de coordenadas para cambio de jurisdicción, coordenadas para cambios de jurisdicción, regulaciones urbanas entre otros.



EJE TURÍSTICO CULTURAL

RENDICIÓN 20
DE CUENTAS **20**



CAPACITÓ EN TEMAS DE BIOSEGURIDAD Y MARKETING TURÍSTICO.

PRESENTACIÓN DEL PLAN DE DESARROLLO TURÍSTICO CANTONAL.

510 SERVIDORES TURÍSTICOS, EN ÁREAS DE RESTAURANTES, BALNEARIOS, EMPRENDIMIENTOS Y HOTELES.



MUNICIPALIDAD
EL CARMEN
¡Contigo cambiamos!

ADMINISTRACIÓN 2019- 2023